

# Afganistán – arquitectura, urbanismo y desarrollo en un ambiente de postguerra

presentado por Arq. Antje Wemhöner  
en el Seminario Urbanismo Internacional

Universidad Autónoma Metropolitana Azcapotzalco; México D.F.









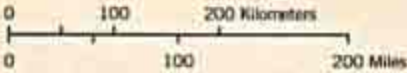
13 8 2004





## Afghanistan

-  International boundary
-  Province boundary
-  National capital
-  Province capital
-  Railroad
-  Road



Lambert Conformal Conic Projection, SP 12N/38N

Boundary representation is not necessarily authoritative.



80 % de la población vive en el area rural





07.10.2005





20 % de la población total vive en ciudades  
más de la mitad de la población urbana vive en la capital Kabul





60 % de la población afgana son analfabetos (pero estos tres no)




90 % de las mujeres en Afganistán son analfabetas



## **Problemas del medioambiente:**

- desmonte casi completo de los bosques
- erosión
- sequía
- el nivel freático sigue bajando
- deponías incontroladas de todo tipo de desechos
- contaminación del agua y del suelo
- minas terrestres



07.10.2005



13 8 2004



13 8 2004





## Un poco de Historia



Influencias griegas;  
conquistado por  
Alejandro Magno



Hasta el siglo 7 : centro  
budista en el norte, unos  
100 monasterios budistas,  
hasta 3000 monjes

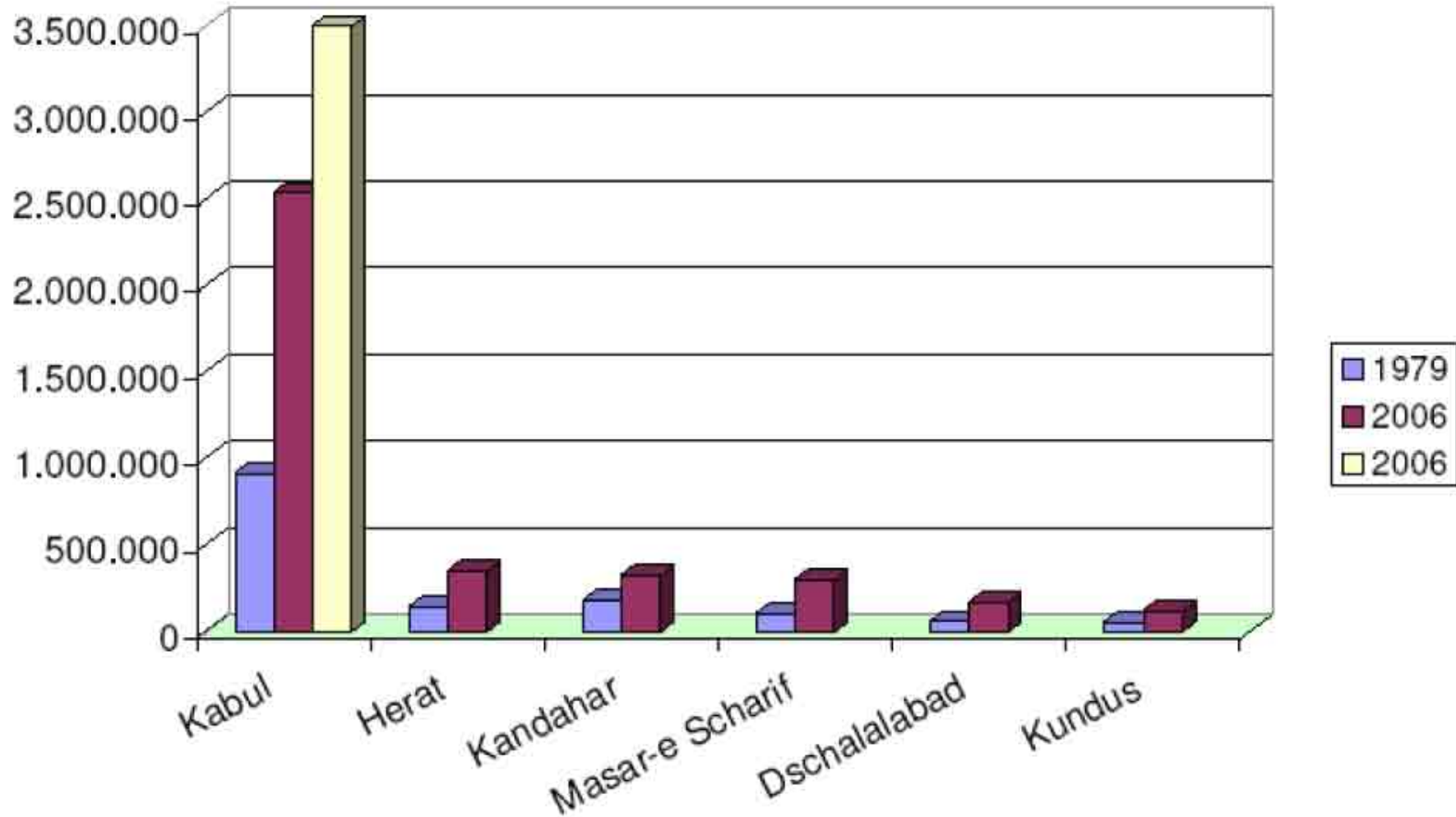
# Influencia islámica a partir del siglo VII





# AFGHANISTAN

## Crecimiento de ciudades en Afganistán



## Vida urbana en Herat





Mezquita en Herat







بیت‌المقدس و اقصیٰ است و این است  
و در مقدمه امام حسین علی الهدیة است

بیت‌المقدس و اقصیٰ است  
و در مقدمه امام حسین علی الهدیة است







Herat



Masar-e-Sharif

























# Panadería











13 8 2004



En el norte y noreste: techos en forma de cúpulas























Fábrica de ladrillos





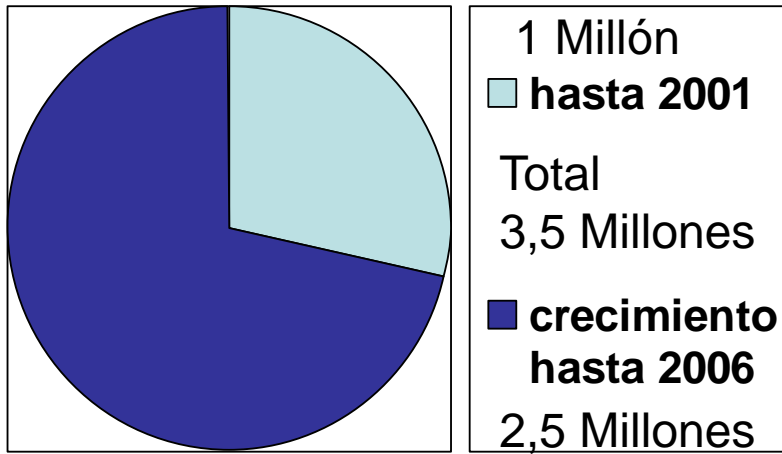






# Kabul (capital de Afganistán)

número de habitantes (estimado!)




Taza de crecimiento (estimado)  
de 2001 a 2006 cerca de 250 %
































06.06.2005



# Ruina del Palacio del Gobierno en Darulaman / Kabul





Un edificio del gobierno en la nueva ciudad satélite Darulaman / Kabul





'94 111















Fachada de un „Microrayon“

unidad multifamiliar estilo soviético (después de la invasión en 1979)



Microrayon – unidades multifamiliares estilo soviético









کونسل برائے برقی طاقت


دہلی اور پاکستان

ہماری جگہ ہے جس کی تعمیر اور توسیع حکمت پر مبنی ہے۔  
 ہر روز اس کی تعمیر کو ترقی دینا اور اس کی توسیع کرنا  
 ہماری ذمہ داری ہے۔ اس لیے ہم اس کی تعمیر کو ترقی دینا  
 اور اس کی توسیع کرنا ہماری ذمہ داری ہے۔ اس لیے ہم اس کی  
 تعمیر کو ترقی دینا اور اس کی توسیع کرنا ہماری ذمہ داری ہے۔





















YASAR ZAKI MOBLE AND  
FURNITURE PRODUCTIVE ORGANISATION

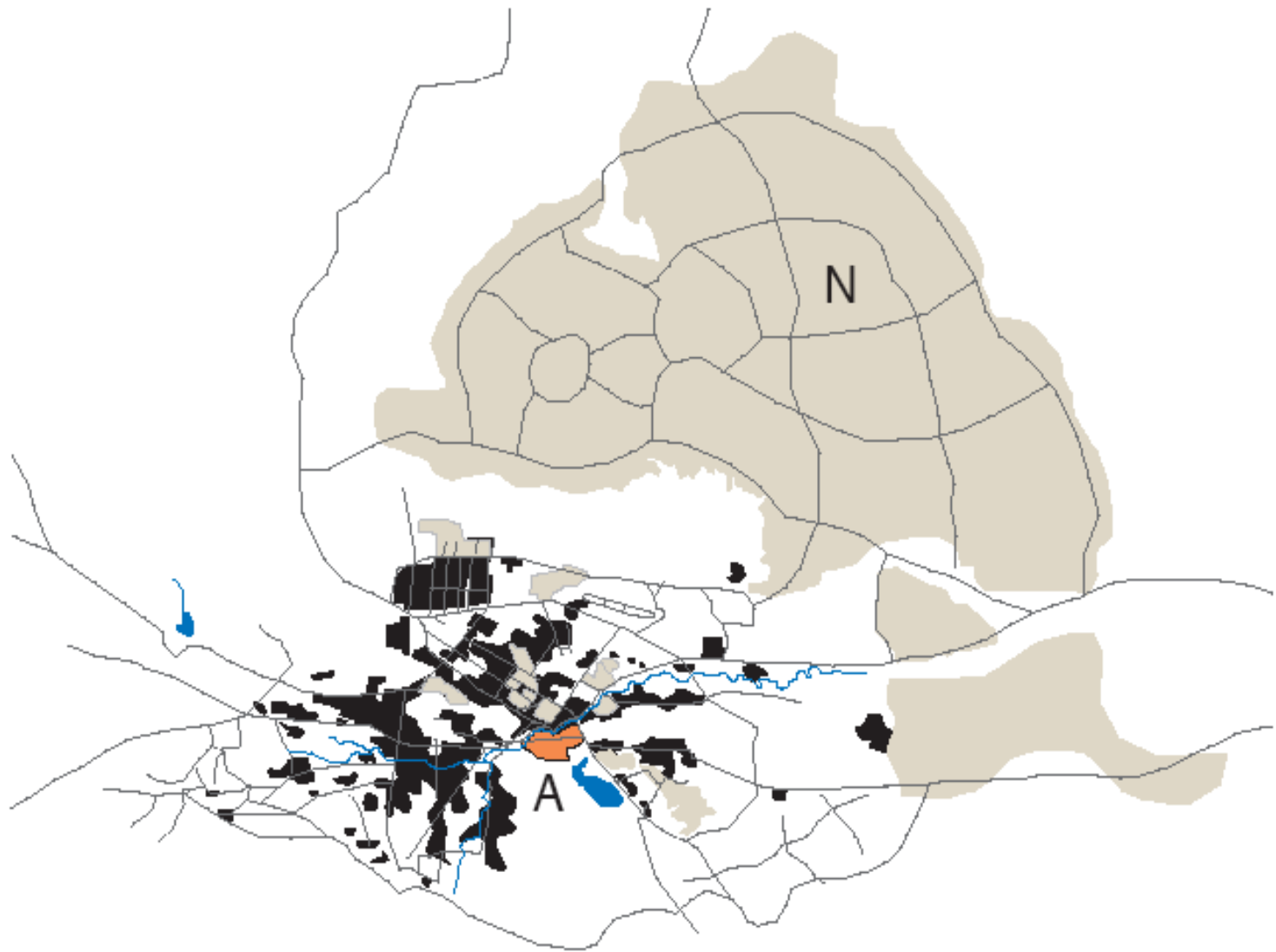
ویل و فرنیچر یاسر زکی

06/06/2005









N = la futura ciudad satélite „Kabul II“ (propuesta)

A = centro histórico y ciudad existente de Kabul





















15.06.2005



مکتب نسوان مرکزی چهاردره  
یادگیری آسان - جرمنی  
GERMAN COOPERATION



EPG  
MILBEN

15 06 2005

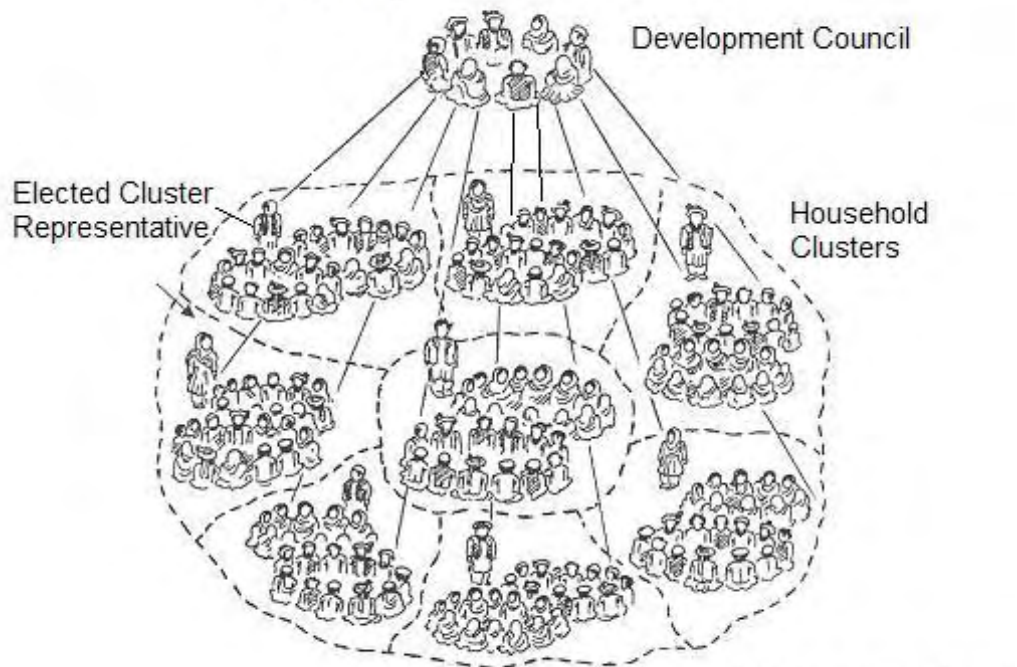






# Democratía

## Development Council Elections



source: NSP Operational Manual





Agradezco a los colegas y amigos y autores de TRIALOG No 88 por prestarme fotos y dibujos de sus propios archivos que me hicieron falta para esta presentación. Todos los derechos de publicación siguen con ellos.

Gracias a Eckart Günzel, Bernd Sprachter, Thomas Röttchen, Peter Gotsch, Marcus Schadl, Jolyon Lesslie